

# *KoiFerKan*



**MOI ET MON CHIEN**

**EN VACANCES**



CONSULTER NOTRE CARTE



## Préambule

Vous nous posez souvent la question : "Où puis-je aller avec mon chien ? Vous avez maintenant la réponse avec ce nouveau numéro de KoiFerKan... où vous trouverez toutes les informations dont vous avez besoin. Voici quelques endroits parfaits où vous pourrez vous rendre avec votre compagnon à quatre pattes. De nombreux sites à explorer et des aventures à vivre.



# NOS LIEUX AVEC VOTRE CHIEN

**Partir en vacances avec son chien - Nos lieux :**

1. Gordes
2. Roussillon et Sentier des ocres
3. Gargas
4. St-Jean-du-Gard (rivière Gardon)
5. La Bambouseraie
6. Train à vapeur
7. Villeneuve-Lès-Avignon & Avignon

4

5

6



**Avignon & Villeneuve-Lès-Avignon**



1

2

3



**Dans un rayon de 110 km**



**Lieu le plus éloigné : 1h30**

1

VÉRITABLE CURIOSITÉ GÉOLOGIQUE, LES CARRIÈRES AUX MULTIPLES COULEURS NATURELLES CONTRIBUENT À FAIRE DE ROUSSILLON L'UN DES SITES LES PLUS RENOMMÉS DU LUBERON. ON PEUT SE PROMENER AU MILIEU DE CE VÉRITABLE LABYRINTHE MULTICOLORE.



CONSULTER NOTRE CARTE



# SENTIER DES OCRES

# BIENVENUE A ROUSSILLON

## Le Sentier des ocres

Le sentier **ROUGE** est le sentier le plus long. Il fait 1,7 km et dure environ 50 minutes,

Le parcours **JAUNE** est plus court et dure environ 35 minutes.

Village



accueil  
reception

belvédère  
panorama


le vallon des chênes verts  
*the holm oak valley*

le cirque des aiguilles  
*the needle cirque*

le sentier des ocres  
• *the ochre footpath*

 boucle courte / short walk / 35 mn  
 boucle longue / long walk / 50 mn





## ROUSSILLON

**ROUSSILLON** offre de nombreux endroits ombragés pour déjeuner en plein air, comme le parc du Château, qui offre une vue panoramique sur le Luberon et le Mont Ventoux, ou les jardins de l'office de tourisme, situés au cœur du village.




L'ocre est une poudre minérale naturelle, généralement composée d'hydroxyde de fer. Il existe en plusieurs couleurs, allant du jaune paille au rouge vif, en passant par le brun et l'orange. L'ocre est utilisé comme pigment naturel depuis la préhistoire : on en trouve des traces dans des grottes ornées de peintures murales datant de plus de 40 000 ans.

Après votre balade dans le Colorado provençal (Rustrel), pourquoi ne pas faire une halte dans le village de Roussillon ? Classé parmi les plus beaux villages de France, Roussillon est réputé pour son riche patrimoine historique, mais aussi pour sa gastronomie. Le village abrite de nombreux restaurants, cafés et boulangeries où vous pourrez déguster des spécialités provençales. Pour votre pique-nique, pensez à apporter une baguette traditionnelle, du fromage de chèvre local, des olives noires de Nyons, sans oublier une bouteille de vin local.



Le village de Roussillon est classé parmi les Plus Beaux Villages de France, il est connu pour ses falaises d'ocre et ses rues pittoresques. Son nom est dérivé du mot latin signifiant "rouge", en raison de la couleur rougeâtre de l'ocre local. Roussillon était autrefois un important centre de production d'ocre, utilisé dans la peinture et la construction.






**APT**

**GARGAS** est un village pittoresque situé à seulement 5 km de Roussillon. Le village est connu pour ses falaises d'ocre rouge et son architecture provençale traditionnelle. Les visiteurs de Gargas peuvent explorer les charmantes rues étroites, visiter le marché local et apprécier les vues



**GORDES**

**APT**, située à 11 km de Roussillon, est une ville à l'histoire riche. Apt était autrefois une étape importante sur la Via Domitia, une voie romaine qui reliait l'Italie et l'Espagne. Aujourd'hui, vous pouvez explorer la vieille ville, visiter les ruines de l'aqueduc romain et profiter de la musique live et des marchés de rue.




**GARGAS**

**GORDES** est un autre charmant village provençal, situé à seulement 8 km de Roussillon. Gordes est l'un des villages les plus célèbres de Provence, et il est connu pour ses imposantes maisons en pierre et sa situation magnifique au sommet d'une colline. Vous pourrez explorer les rues sinueuses du village, visiter le château du XIIe siècle et profiter de vues panoramiques sur la campagne.



2



CONSULTEZ NOTRE CARTE







La Bamboueraie est un jardin exotique unique en Europe qui vous fera voyager à travers les cinq continents. Il offre une expérience au cœur des plantes où la préservation de la biodiversité est une préoccupation quotidienne.



Vous pourrez admirer notamment toutes sortes de bambous, des érables japonais, des camélias, des Ginkgos biloba et des séquoias centenaires, des fleurs. L'aménagement paysager nous transporte dans des mondes différents avec le jardin aquatique, la forêt de bambous, l'allée de palmiers de Chine, le jardin japonais, le labyrinthe, le jardin de l'étang Eugène et les serres Mazel.



... Pendant que vous y êtes, montez à bord du petit train à vapeur touristique des Cévennes qui visite les villes d'Anduze, de Saint Jean du Gard et de Thoiras. Le petit train des Cévennes est un excellent moyen de découvrir les Cévennes. Et pourquoi ne pas se rafraîchir en faisant trempette dans le Gardon à Saint Jean du Gard à 10 minutes de la Bamboueraie.



**TRAIN À VAPEUR**

Entre Anduze et Saint-Jean-du-Gard, découvrez la Vallée des Gardons et ses admirables panoramas à bord d'un authentique train à vapeur.



Et pourquoi ne pas se rafraîchir en faisant un plongeon dans le Gardon à Saint Jean du Gard à 10 minutes de la Bambouseraie.



**LE JARDIN**

Entre Anduze et Saint-Jean-du-Gard, découvrez la vallée des Gardons et ses admirables panoramas à bord d'un authentique train à vapeur.

A toute vapeur, de viaducs en tunnels, vous redécouvrez les chemins de fer d'antan.

Dans les gares, le conducteur et le mécanicien vous feront visiter la locomotive, qu'ils entretiennent avec le plus grand soin, et des expositions vous raconteront son histoire.

3

CONSULTER NOTRE CARTE



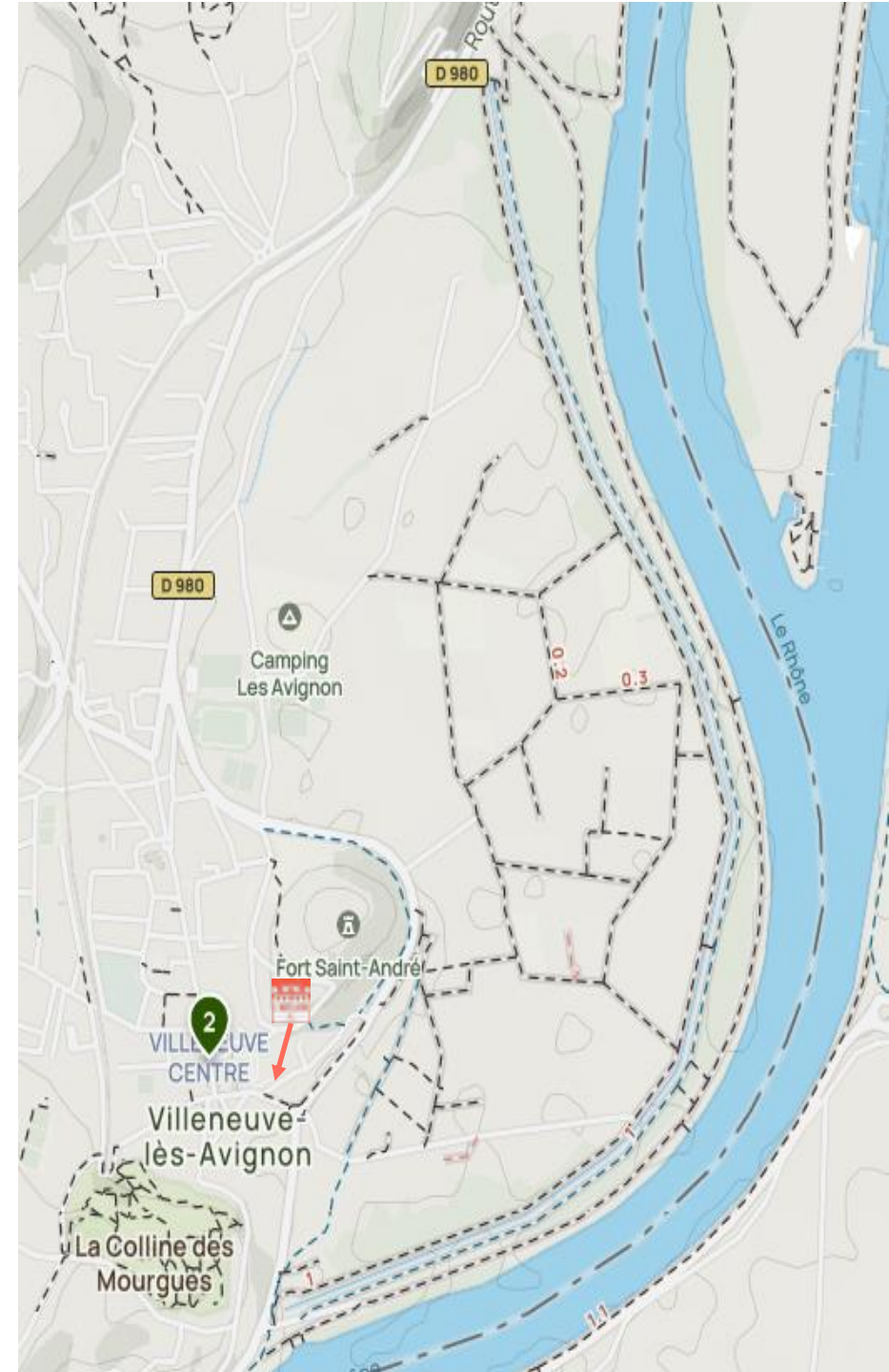
# VILLENEUVE- LES-AVIGNON





## La Plaine de l'Abbaye.

1. La tour Philippe le Bel
2. Le contre canal, les castors
3. La pinède
4. Le chemin de l'Avion
5. Le chemin de l'Avion, la roubine de la Chartreuse
6. Un paysage pittoresque : le fort saint André, un cabanon, le Rocher des Doms.
7. Un grand platane, Sa hauteur (34 m) et son diamètre (1,60 m)
8. Le fort saint André, Les vergers et le vieux cerisier
9. L'agriculture, les haies, le mas de Bourbon
10. La vieille chânaie et les grands lauriers
11. Le Rhône, l'Ision, le mont Ventoux, les oiseaux du Rhône
12. Les travaux de la CNR
13. La Barthelasse, le Palais des Papes
14. Le parcours de santé





## PLAINE DE L'ABBAYE

De nombreuses espèces d'oiseaux fréquentent le canal et les castors y ont même élu domicile, d'où le nom de Chemin des Castors donné à l'autre côté du chemin. À certaines périodes de l'année, vous trouverez des pêcheurs le long du canal ou au bord de la rivière, cannes à pêche à la main, dans l'espoir d'attraper quelque chose.


La marche, la course à pied et le vélo sont des activités populaires sur cet itinéraire. Vous verrez des personnes de tous âges promener leur chien ou passer du temps avec leurs amis ou leur famille. Il arrive que des groupes de marcheurs ou de coureurs empruntent le sentier, mais l'atmosphère est toujours paisible et amicale, et il n'y a jamais d'affluence. On n'a jamais l'impression d'être à quelques minutes d'une grande ville.

**La Promenade du Canal** commence juste à côté de la Tour Philippe le Bel à [Villeneuve-lès-Avignon](#). A l'entrée, il y a un joli jardin devant le parking où le sentier et le canal commencent. Il est très facile à repérer et à accéder, la boucle autour du canal est d'environ 6 km, le niveau de difficulté est à peu près nul. A mi-chemin du chemin, il y a un pont qui permet de passer de l'autre côté du canal si vous ne voulez pas marcher sur toute la distance. Si vous souhaitez une promenade plus ombragée, le sentier de la rive gauche du canal est beaucoup plus arboré et très bien protégé du soleil.

Gardez les yeux ouverts pendant votre promenade, car il y a beaucoup de choses à voir sur le chemin. À peu près à mi-chemin du pont, vous pouvez voir le [fort Saint-André](#) qui domine les champs agricoles en face de vous. À cet endroit, on trouve également une grande sculpture en pierre réalisée sur place par l'artiste Pascal François. Le long de la route, vous pourrez également apercevoir au loin le [Palais des Papes](#) et la statue dorée de la Vierge de la [Cathédrale des Doms](#). La Tour Philippe le Bel marque le début et la fin de votre promenade.




## PROMENADE DU CANAL



### Colline des Mourgues

7 hectares, boisés, au cœur du centre historique. Lieu de promenade pour petits et grands, la colline offre des aires de repos et de jeux, ainsi qu'un théâtre de verdure. Magnifique vue sur Villeneuve lez Avignon et Avignon.

**COLLINE DES MOURGUES**



**PONT SAINT BENEZET ou  
PONT D'AVIGNON**

La navette vous permet de traverser gratuitement le Rhône depuis le quai de la ligne au pied du Pont d'Avignon jusqu'à l'île de la Barthelasse. Sur l'autre rive, de belles promenades avec vue sur le Pont d'Avignon, les remparts ou le Palais des Papes s'offrent à vous, à pied ou à vélo.



**NAVETTE GRATUITE SUR  
LE RHÔNE**



Le pont Saint Bénézet, construit à partir du XIIe siècle est un témoin majeur de l'histoire d'Avignon, il est connu dans le monde entier grâce à sa célèbre chanson pour enfants "Sur le Pont d'Avignon". Il est inscrit au patrimoine mondial de l'UNESCO depuis 1995.

Vous pouvez emmener votre compagnon à quatre pattes sur le Pont d'Avignon.

Vous pouvez visiter le **Fort Saint André**, la **tour Philippe-Le-Bel** et le **Pont d'Avignon**, mais les autres sites sont interdits aux chiens.

4



HUNGRY ?

CONSULTER NOTRE CARTE 

## MIREIO ou GRANDS BÂTEAUX DE PROVENCE



### Bateau Mireio (ou Provence Boats)

Si vous avez envie de faire autre chose qu'un restaurant traditionnel, pourquoi ne pas essayer le bateau Mireio, tout au long de l'année, vous pouvez monter à bord et découvrir leurs croisières exceptionnelles pour une promenade, un déjeuner ou un dîner.

### Vinotage

Une "Péniche à vin", unique en Avignon, véritable lieu de découverte autour du vin, accompagné de produits du terroir sur des planches et des petites assiettes. Ce cadre atypique propose également des dégustations thématiques, des après-midi œnologiques, des afterworks mais aussi une activité "cave" qui permet de repartir avec ses coups de cœur.

La cave à fromages, la charcuterie, la gastronomie et leur passion du goût s'accorderont parfaitement à vos envies.



**VINOTAGE**






**MAISON BRONZINI**

Pour en revenir aux restaurants traditionnels, ici à Villeneuve, vous pouvez dîner avec votre chien ou prendre un repas décontracté, vous pouvez même faire un pique-nique sur l'île de la Barthelasse, mais les chiens ne sont pas autorisés dans certaines zones de l'île.

Voici les noms des restaurants qui acceptent les chiens à Villeneuve-lez-Avignon :

La Maison Bronzini, L'Emulsion, Flo's, La Guinguette du Vieux Moulin, Basta Così, La Petite Cuillère et Le Barrel. 

Il y a également de nombreux restaurants et bars à Avignon où vous pouvez manger avec votre fidèle ami.

Le Grand Café Barreta vous accueillera toute l'année, La Mirande connue pour sa cuisine riche vous accueille également.

De nombreux restaurants de la Place des Corps Saint acceptent les chiens.

Pour résumer, presque tous les restaurants d'Avignon acceptent les chiens, il est très rare que vous ne puissiez pas emmener votre chien. Pour aller à Avignon, vous pouvez marcher ou prendre le bus numéro 5 qui part devant l'office de tourisme de Villeneuve, votre chien doit être tenu en laisse.



**LA MIRANDE**